

МУНИЦИПАЛЬНОЕ БЮДЖЕТНОЕ УЧРЕЖДЕНИЕ
ДОПОЛНИТЕЛЬНОГО ОБРАЗОВАНИЯ
ДЕТСКАЯ МУЗЫКАЛЬНАЯ ШКОЛА ИМЕНИ М.И. ГЛИНКИ
Г. ЕЛЬНИ СМОЛЕНСКОЙ ОБЛАСТИ
(МБУ ДО ДМШ г. Ельни)

216330 Смоленская область, г. Ельня, ул. Пролетарская, дом 46а
Тел/Факс: 8-481-46 - 4-27-49

Открытый урок
«Крым – моя история»,
посвященный празднованию седьмой годовщины
воссоединения Крыма с Россией.

Преподаватель

Ворфоломеева Елена Михайловна

Проведено

Зам. директора по УВР Плис Е. Н.



г. Ельня

18.03.2021 г.

Тема: Крым – моя история

Цель: Патриотическое воспитание школьников на примерах подвигов соотечественников – земляков в прошлом и в наши дни. Ответственное и бережное отношение к истории России и малой Родины. Формирование российской гражданской идентичности и понимания обучающимися общности Российского государства и Крыма в прошлом и настоящем.

Задачи:

Развивающие:

- способствовать формированию уважительного отношения к истории своего государства, края, семьи;
- развивать способности обучающихся анализировать содержащуюся в различных источниках информацию;
- формировать умение логически рассуждать, четко, кратко и исчерпывающе излагать свои мысли;
- развивать учебно - интеллектуальные умения: мотивировать свою деятельность. Внимательно воспринимать информацию, рационально запоминать, логически осмысливать учебный материал, решать проблемные познавательные задачи, самостоятельно выполнять задания, осуществлять самоконтроль в учебно- познавательной деятельности;
- способствовать формированию у обучающихся умение применять исторические знания в учебной и нешкольной деятельности.

Воспитательные:

- формирование ориентиров для гражданской, этнонациональной, социальной, культурной самоидентификации в окружающей мире;
- идентификация себя в качестве гражданина России, многонационального государства, в соответствии с идеями взаимопонимания, толерантности и мира между людьми и народами, понимания свое сопричастности к истории народов нашей страны.

Планируемые результаты:

Личностные:

- уважение и принятие культурного многообразия народов России, осмысление их исторического опыта;
- осознанное, уважительное и доброжелательное отношение к истории, культуре, ценностям народов России;
- готовность и способность обучающихся к саморазвитию и самообразованию на основе мотивации к обучению и познанию;
- осознанное уважительное и доброжелательное отношение к другому человеку и его мнению.

Предметные:

- умение анализировать информацию из различных источников;
- умение систематизировать исторически материал;
- умение сопоставлять развитие Российского государства и Крыма в разные исторические эпохи;
- сравнивать исторические ситуации и события.

Метапредметные:

- соотносить свои действия с планируемыми результатами;
- осуществлять контроль своей деятельности в процессе достижения результата, оценивать правильность решения учебной задачи;
- логически строить рассуждение, выстраивать ответ в соответствии с заданием, целью;
- организовывать учебное сотрудничество совместную деятельность с учителем и сверстниками работать индивидуально и в группе;
- определять свою роль в группе, вклад всех участников в общий результат.

Дидактическое и материально-техническое обеспечение урока:

- Мультимедиа проектор
- Экран
- Ноутбук
- Презентация

Конспект урока:



Полуостров Крым расположен на юге Восточной Европы, занимает выгодное экономико – географическое и стратегическое положение. На севере полуостров соединен с материком узким (7-23 км) Перекопским перешейком. С запада и юга полуостров омывают Черное море, с востока – Керченский пролив, а с севера-востока – воды Азовского моря и его залива Сиваша.

Современное название полуострова по наиболее распространённой версии, происходит от тюрского слова «кырым» - вал, стена, ров. До XIII века полуостров носил название таврика (по имени проживающих здесь древних племен тавров), с XIII века – Крымский улус.



В конце X века в древнем Херсонесе принял крещение русский князь Владимир. В XIII веке на территорию полуострова вторглись ордынские войска, и был образован Крымский улус, а позднее, с 1443 г. – самостоятельное Крымское ханство.

Манифест Великой императрицы Екатерины II «О присоединении крымского полуострова, Острова Тамани и всея кубанской стороны к России»

«Возвращая жителям тех мест силою сего нашего Императорского Манифеста таковую бытия их перемену, обещаем свято и непоколебимо за себя и преемников престола нашего, содержать их наравне с природными началами подданными, охранять и защищать их лица, имущество, храмы и природную веру, коей свободно отправление со всеми законными обрядами пребудет неприкосновенно; и дозволить напоследок каждому из них состоянию все те прелести и преимущества, каковыми таковое в России пользуется...».






С этого времени возрастает приток населения на полуостров Крым, растут города, развивается торговля, сельское хозяйство. На берегу превосходной природной гавани в 1783 г. закладывается город Севастополь как база Черноморского флота. 21 февраля 1784 года Екатерина II издает именной указ князю Г. А. Потемкину строить «Крепость большую Севастополь, где ныне Ахтияр и где должны быть адмиралтейство, верфь для первого ранга кораблей, порт и военное селение».






В годы Великой Отечественной войны вошла в историю героическая 250 – дневная оборона Севастополя. В 1954 году Крымская область была передана в состав СССР согласно Указу президиума Верховного Совета СССР без указания статуса Севастополя, являвшегося на тот момент городом республиканского подчинения РСФСР.



В ноябре 2013 г. – феврале 2014. в Украине разразился политический кризис.



18 марта 2014 года в Георгиевском дворце Кремля был подписан договор о вступлении Республики Крым и города Севастополя в состав Российской Федерации на правах новых субъектов.

Достопримечательности Крыма.



Дворец графини Паниной 19 века



Массандровский дворец.



Крым. Ласточкино гнездо.



Собор Святого Александра Невского

В Крыму находится международный детский лагерь - Артек.





АЗОВСКОЕ МОРЕ

Крым

Каркинитский залив

Джанкой

Черноморское

Оленевка

Окуневка

п-ов Тарканхут

Евпатория

Саки

м. Казантип

Шелкино

Керчь

Белогорск

Старый Крым

Приморское

Береговое

Феодосия

Керченский п-ов

Симферополь

Коктебель

Орджоникидзе

Курортное

Песчаное

Перевальное

Рыбачье

Судак

Новый Свет

Бахчисарай

Милореченское

Горный Крым

Солнечногорское

Алушта

Мытный Манг

Партенит

м. Херсонес

Севастополь

Гурзуф

Баджарта

Санаторное

Ялта

Алупка

м. Сарыч

Форос

Мислор

Алушка


ЧЕРНОЕ МОРЕ











Гора - Кошка



Медведь - гора

Золотые ворота





Красная пещера



Водопад «мёртвой и живой воды»

Симферополь



Железнодорожный вокзал в Симферополе



Севастополь





Оборона Севастополя 1941-1942 гг.

Памятник «Затопленным кораблям»



Ялта





Поляна сказок в Ялте

Ласточкино гнездо



Башня ветров





Музей шоколада






Дом вверх дном в Ялте



Туманный колокол в Херсонесе



Необычное место силы, где можно зарядиться энергией природы, находится в районе залива Ласпи в 30 км от Севастополя. Ранее здесь был возведен древнейший монастырь святого Ильи, сейчас же от него остался только фундамент, но место осталось намоленным. Чуть ниже от останков святыни, на подъеме к вершине горы Ильяс-Кая, и раскинулся Храм Солнца – композиция из скал, напоминающая руку. Именно поэтому место еще называют «Семь пальцев». В народе говорят, что это самая сильная энергетическая точка Крыма, где можно получить колоссальный заряд сил и загадать сокровенные желания, которые наверняка сбудутся!



Храм Солнца

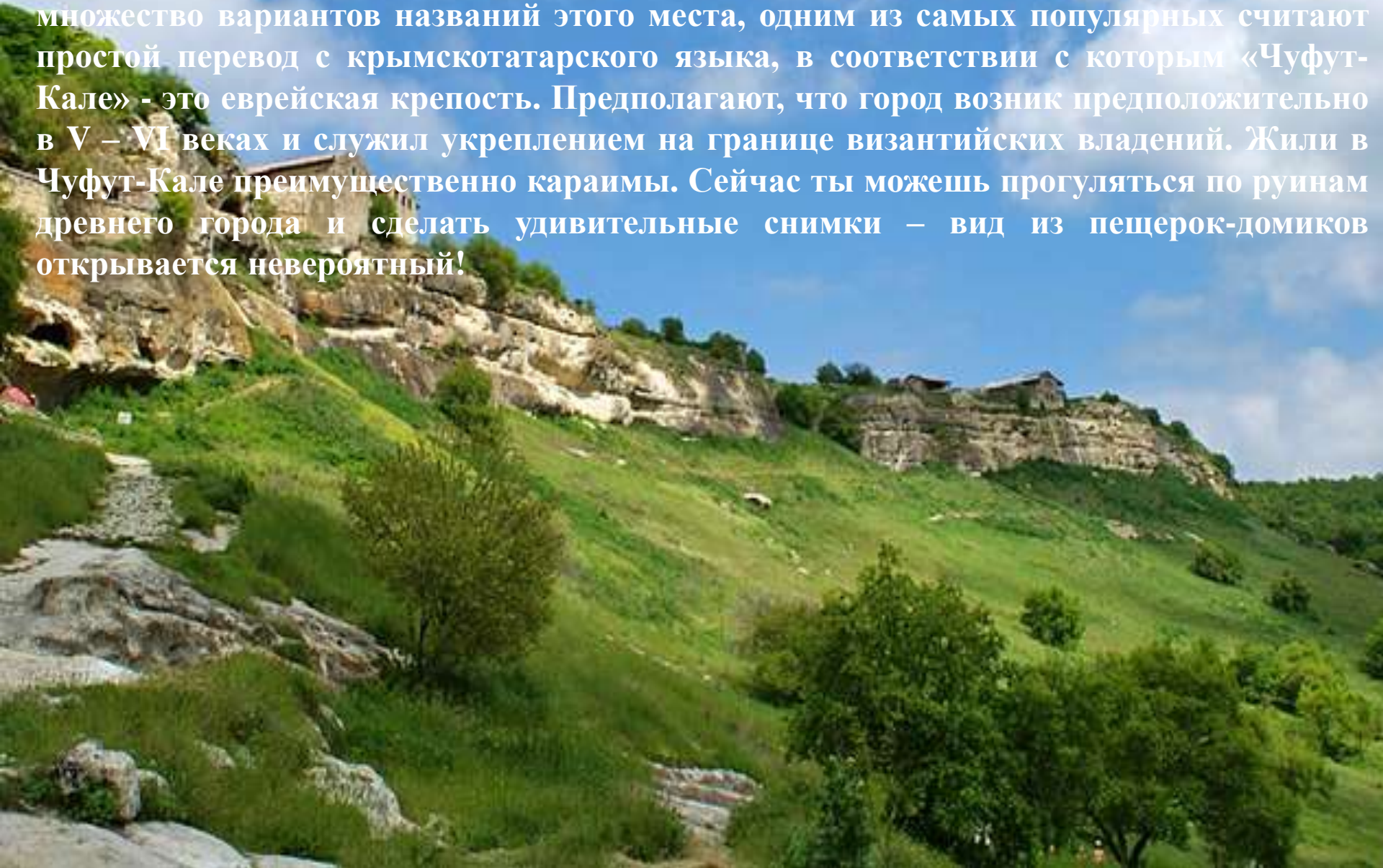
Долина привидений Демерджи



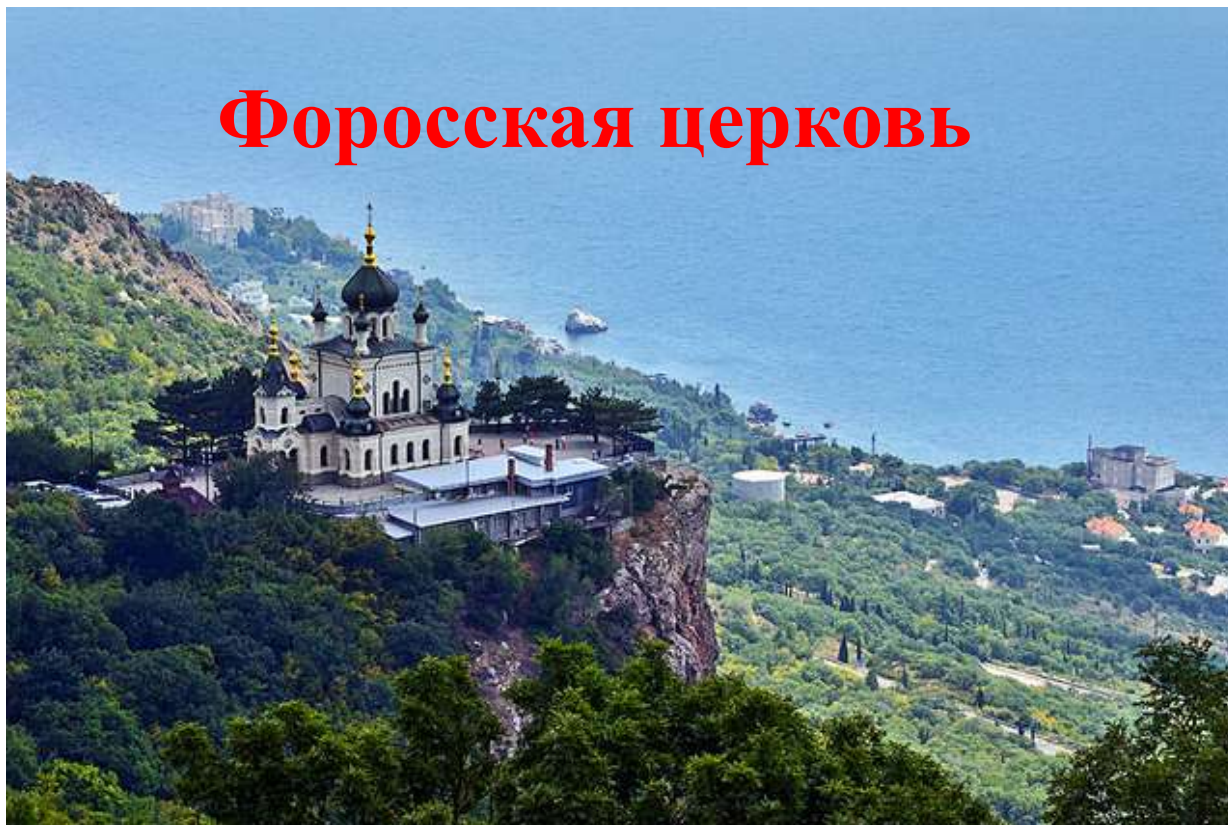
Скалы причудливой формы можно найти в северной части Алуштинской долины. На горе Демерджи находится крепость, тропа возле которой и ведет в Долину привидений. Здесь можно посмотреть на множество каменных фигур, угадывание форм которых – еще та зарядка для мозга. В Долине привидений есть «Профиль Екатерины II» - скала, напоминающая женский бюст, и «Великан» - 25-метровая каменная громада. Из-за выветривания горных пород здесь можно отлично пофантазировать – каждая из мелких скал, которых в этом месте множество, напоминает сказочных персонажей, животных и растения. Прежде чем ехать в Долину привидений, познакомьтесь с ее легендой – увлекательная история понравится как взрослым, так и детям.

Горный город Чуфут-Кале

Средневековый город-крепость находится в 2,5 км от Бахчисарая. Существует множество вариантов названий этого места, одним из самых популярных считают простой перевод с крымскотатарского языка, в соответствии с которым «Чуфут-Кале» - это еврейская крепость. Предполагают, что город возник предположительно в V – VI веках и служил укреплением на границе византийских владений. Жили в Чуфут-Кале преимущественно караимы. Сейчас ты можешь прогуляться по руинам древнего города и сделать удивительные снимки – вид из пещерок-домиков открывается невероятный!



Форосская церковь



Эта церковь славится в первую очередь своим расположением – где еще в Украине ты найдешь храм на скале, который теряется между облаков? От моря Форосскую церковь отделяет 472 м. Возведена она была в 1892 году на деньги чайного магната Кузнецова, имевшего плантации на Цейлоне. Византийский стиль церкви разработал академик Чагин. Причиной возведения были события 1888 года, когда на станции Борки потерпел крушение поезд царской семьи. В честь того, что все члены семейства остались живы, и была воздвигнута Форосская церковь. Служения здесь проходят и сейчас, поэтому, если хочешь зайти внутрь, не забудь с собой косынку, чтобы прикрыть голову.

Бухта Любви

Бухта Любви является одним из самых главных украшений поселка Рыбачье. Сюда непросто добраться, но оно того стоит – вид на Черное море открывается потрясающий. Подойди серьезно к выбору обуви – она должна фиксироваться на ноге и не скользить, поскольку тебе придется полазать по скалам. На самом деле гораздо проще добраться до бухты вплавь. Если ты любишь острые впечатления и невероятную свободу – обязательно попробуй добраться и насладиться нетронутой природой Крыма именно в этом месте. Будь готова встретить голых людей и людей, плавающих с маской. Поскольку здесь находится жерло древнего вулкана, залитое кристально чистой водой, в бухте так и хочется раздеться и смотреть на мир под водой.





Мраморная пещера

Невероятная пещера в Крыму находится на нижнем плато горного массива Чатыр-Даг. Открыли ее в 1987 году симферопольские спелеологи. Сложная система залов и галерей сейчас обыграна разных цветов подсветками и открыта для посетителей. Причудливые формы натечных образований так и хочется потрогать. Общая протяжённость всех разведанных залов составляет более 2 км, а глубин – 60 метров. Если хочешь здесь фотографировать – не забудь взять с собой штатив.